

ZÚ Km 0,00000 - KÚ Km 0,05443

ZÚ Km 0,00000 - KÚ Km 0,05443

SKLONOVÉ POMĚRY:

ZMĚNA PŘÍČNÉHO
SKLONU:

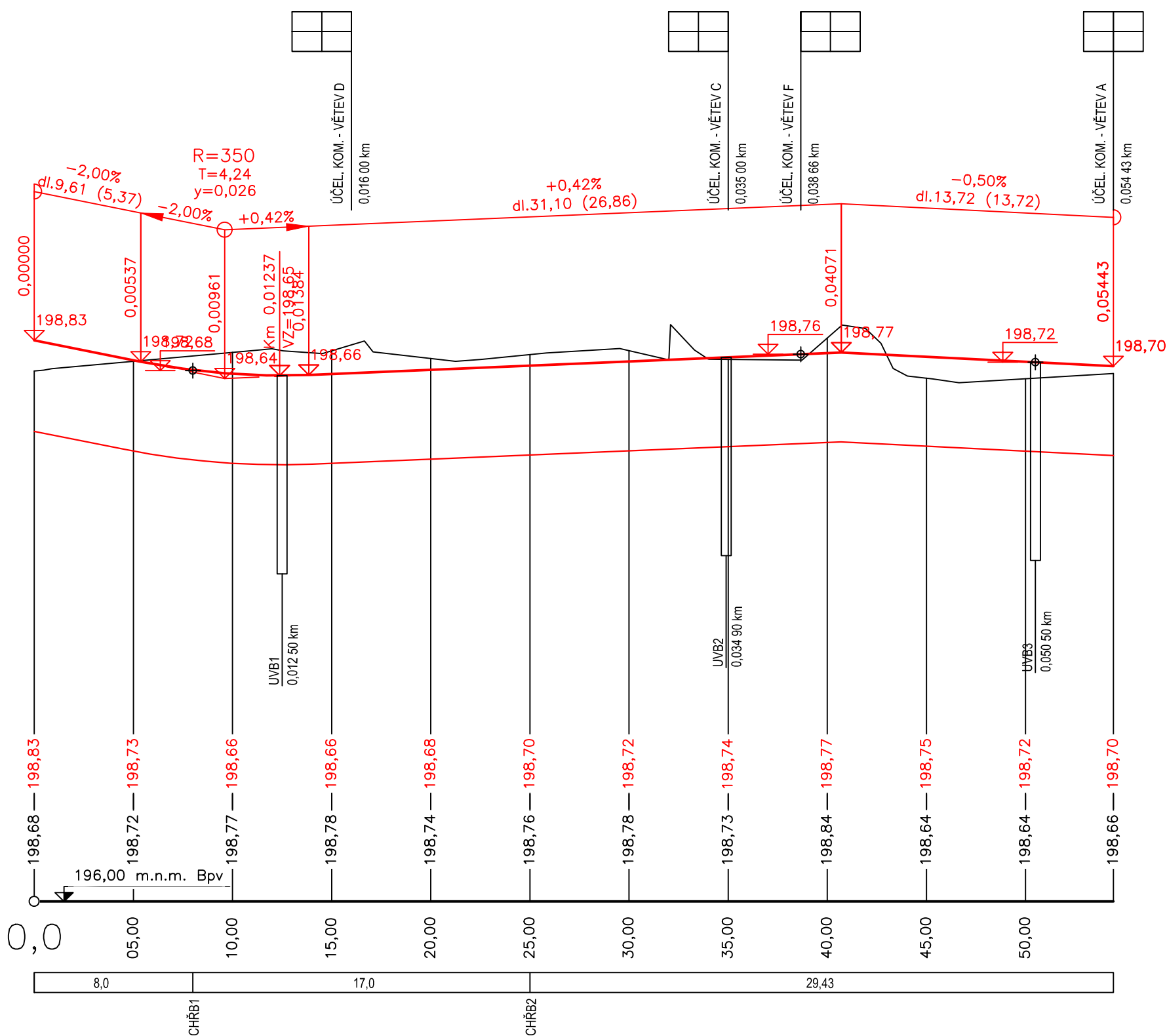
KÓTY NIVELETY

KÓTY TERÉNU

STANIČENÍ



VZDÁLENOST PŘ. ŘEZŮ:

SMĚROVÉ POMĚRY:



AUTORIZACE:

ZMĚNA 10/2025

ZODP. PROJEKTANT: ING. VLASTIMIL ŠMÍŘÁK			Občanská 1116/18 710 00 Ostrava - Slezská Ostrava
VYPRACOVAL: ING. LADISLAV ZAHRADNÍČEK			
KONTOLOVAL: BARBORA KYŠKOVÁ			
PROJEKTANT OBJEKTU: D.1.1. ARCHITEKTONICKO STAVEBNÍ ŘEŠENÍ			
INVESTOR: MĚSTO BOHUMÍN, MASARYKOVA 158, NOVÝ BOHUMÍN, 735 81, BOHUMÍN	MÍSTO STAVBY:	BOHUMÍN	
	KATASTRÁLNÍ ÚZEMÍ:	STARÝ BOHUMÍN	
NÁZEV AKCE: BOHUMÍN MĚSTSKÁ NEMOCNICE PAVILON LDN, PŘÍJEZDOVÁ KOMUNIKACE A PARKOVIŠTĚ	PARCELNÍ ČÍSLO:	VIZ. B. SOUHRNNÁ TECHNICKÁ ZPRÁVA	
STAVEBNÍ OBJEKT: SO 02 - ZPEVNĚNÉ PLOCHY A PARKOVIŠTĚ	ČÁST: STAVEBNÍ	FORMÁT:	420/420
	DATUM: LEDEN 2022	STUPEŇ:	DPS
	ARCHIVNÍ ČÍSLO:		
JMÉNO VÝKRESU: PODÉLNÝ PROFIL - VĚTEV B	MĚŘÍTKO: 1:250/25	ČÍSLO VÝKRESU: D.1.1.b.3.2	